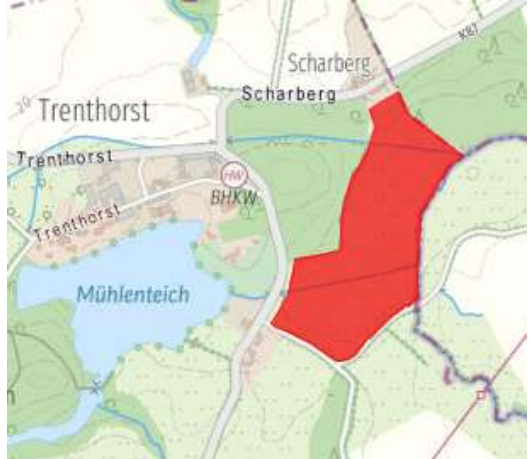



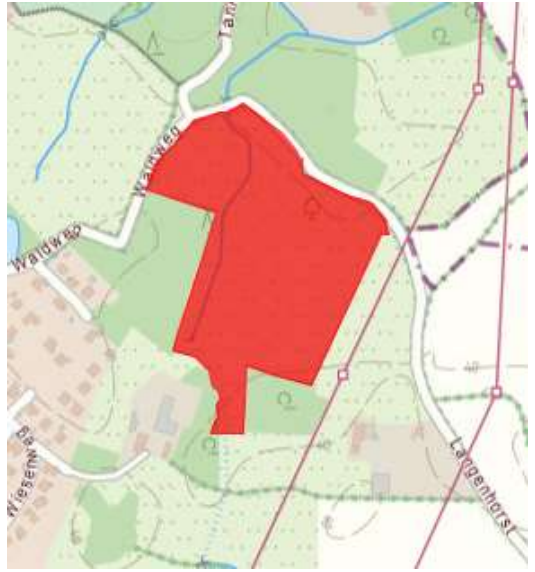
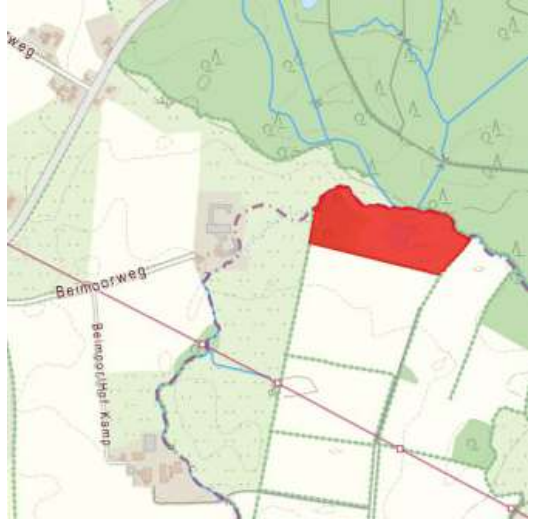
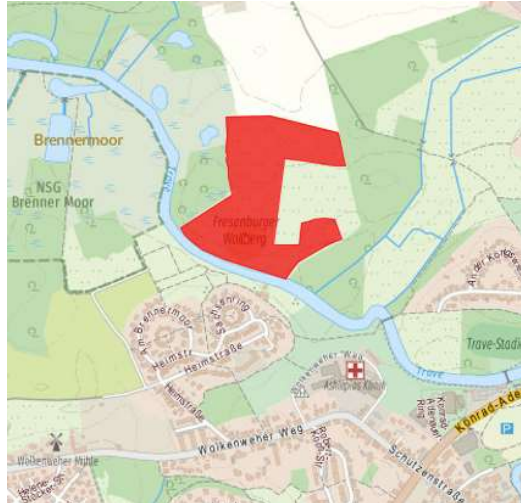

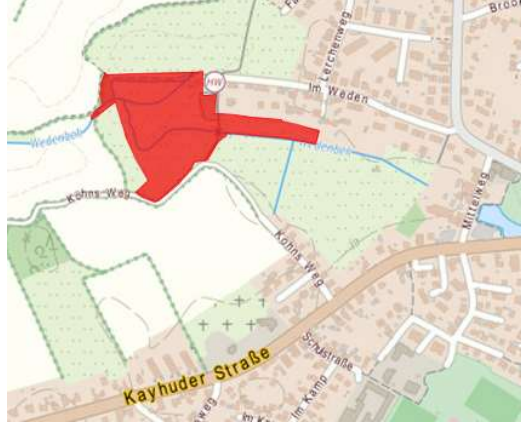





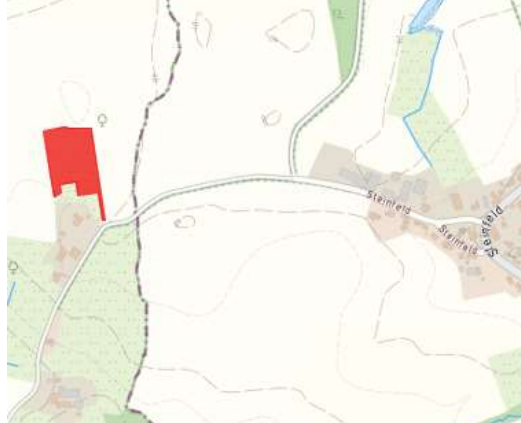
Übersicht der von der unteren Naturschutzbehörde nach der Ökokontoverordnung genehmigten Ökokonten im Kreis Stormarn

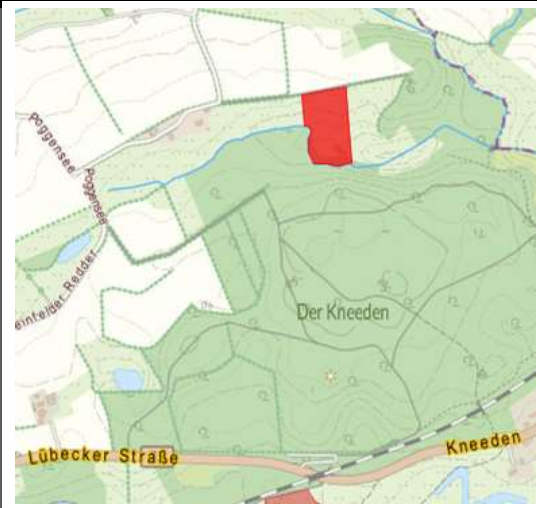
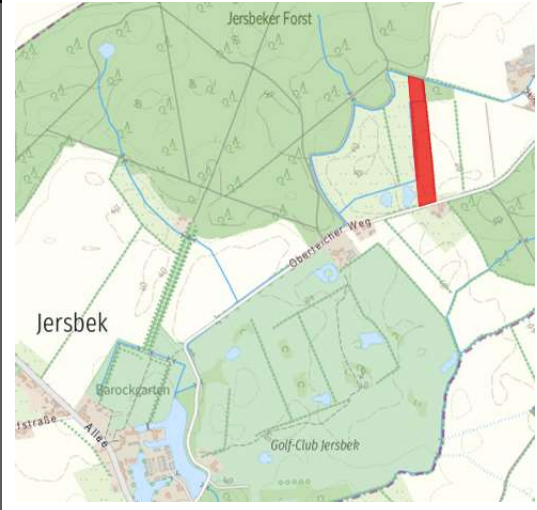
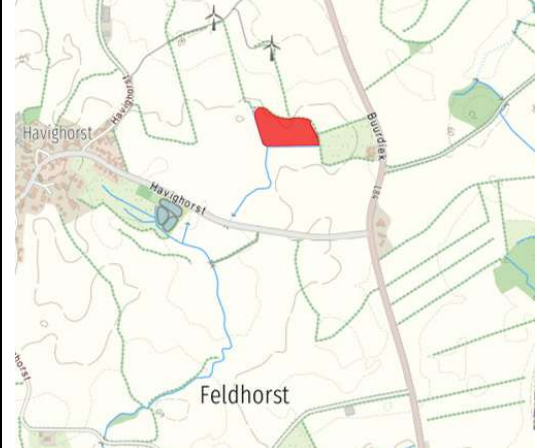
Stand: 29.07.2025

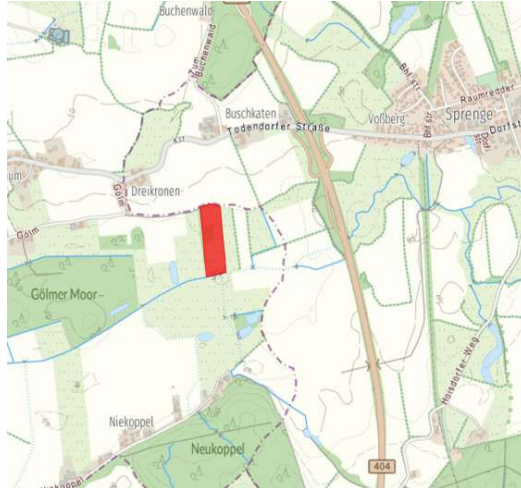
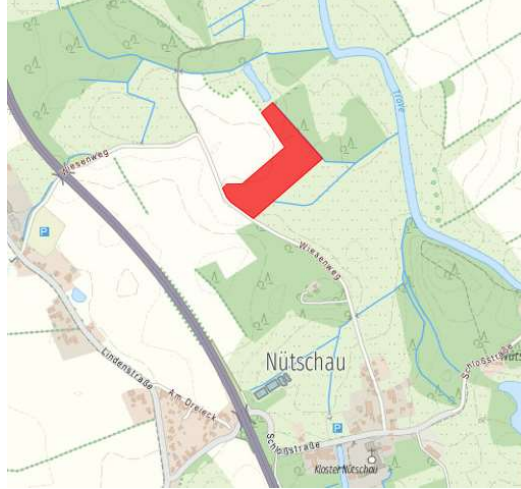
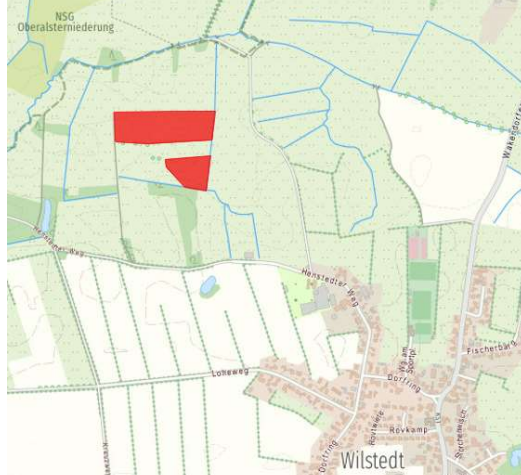
lfd. Nr.	Kontobezeichnung	Lageplan
1	<p>Bezeichnung: Ökokonto Trenthorst Stadt/Gemeinde: Westerau Betreiber: Ausgleichsagentur S.H., http://www.ausgleichsagentur.de/was-wir-tun/oekokonto/karte/ Anerkennung: 23.03.2009 Naturraum: S-H Hügelland Verfügbarkeit: Ja</p>	 <p>The map shows the location of Ökokonto Trenthorst. A red-shaded area is located to the east of the village of Trenthorst, near Scharberg. A body of water, Mühlenteich, is visible to the west of the red area. The map also shows a BHKW (biogas plant) and a road network.</p>
2	<p>Bezeichnung: Ökokonto Grönwohld Stadt/Gemeinde: Grönwohld Betreiber: SH Landesforsten AöR https://www.forst-sh.de/index.php https://www.lksh.de/forst/oekokonto/naturraume-mit-okokonten-in-sh/ Anerkennung: 17.10.2011 Naturraum: S-H Hügelland Verfügbarkeit: Ja</p>	 <p>The map shows the location of Ökokonto Grönwohld. A red-shaded area is located near the village of Grönwohld. The map includes labels for Kupfermühlenteich, Grönwohldhof, Eiske, Dorfstraße, Feldweg, Bahnhofstraße, and Drahtmühle. The area is surrounded by green fields and some buildings.</p>
3	<p>Bezeichnung: Ökokonto Untere Trave Stadt/Gemeinde: Wesenberg Betreiber: Ausgleichsagentur S.H., http://www.ausgleichsagentur.de/was-wir-tun/oekokonto/karte/ Anerkennung: 19.10.2011 Naturraum: S-H Hügelland Verfügbarkeit: Ja</p>	 <p>The map shows the location of Ökokonto Untere Trave. A red-shaded area is located near the village of Wesenberg. The map includes labels for Wesenberg, Rosenhagen, Groß Wesenberg, and Hauptstraße. The area is characterized by a river (Trave) and surrounding greenery.</p>

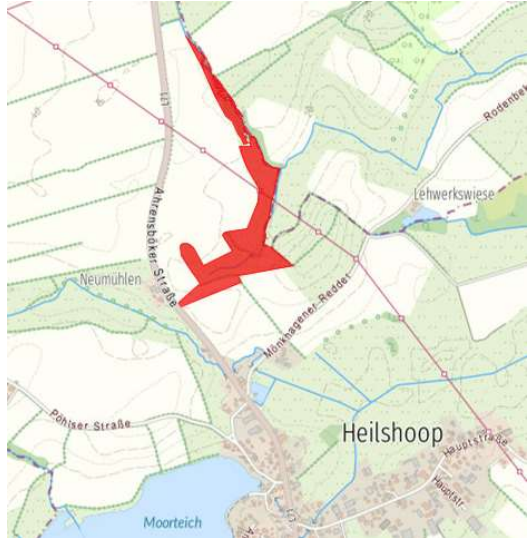


4	<p>Bezeichnung: Ökokonto Braaker Mühle Stadt/Gemeinde: Brunsbek Betreiber: Ausgleichsagentur S.H., http://www.ausgleichsagentur.de/was-wir-tun/oekokonto/karte/ Anerkennung: 01.02.2012 Naturraum: S-H Geest Verfügbarkeit: Ja</p>	 <p>The map shows a rural area with a red highlighted polygon. Labels include 'Braak', 'der Chaussee', 'Dorfstr.', 'Op der Lon', and 'Op der Mookhu'. The red area is situated near a road and a small water body.</p>
5	<p>Bezeichnung: Ökokonto Sönksen-Lüttbek Stadt/Gemeinde: Bargteheide Betreiber: Bernd Sönksen Vermittler: Landwirtschaftskammer SH, https://www.lksh.de/forst/oekokonto/naturraume-mit-okokonten-in-sh/ Anerkennung: 16.02.2012 Naturraum: S-H Geest Verfügbarkeit: Ja</p>	 <p>The map shows a large red highlighted polygon in a wooded area. Labels include 'Waldweg', 'Lägerhorst', and 'Wiesen'. The red area is irregularly shaped and covers a significant portion of the landscape.</p>
6	<p>Bezeichnung: Ökokonto Rümern Stadt/Gemeinde: Großhansdorf Betreiber: Gemeinde Großhansdorf, Barkholt 64, 22927 Großhansdorf, www.grosshansdorf.de Anerkennung: 03.09.2012 Naturraum: S-H Geest Verfügbarkeit: Ja</p>	 <p>The map shows a red highlighted polygon near a road and a field. Labels include 'Barmoorweg', 'Barmoorer Kamp', and 'weg'. The red area is located near a road intersection and a field.</p>

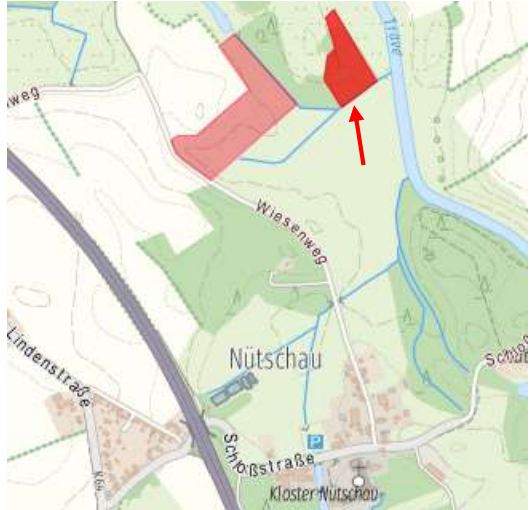


7	<p>Bezeichnung: Ökokonto Altfresenburg Stadt/Gemeinde: Bad Oldesloe Betreiber: Freiherr von Jenisch Vermittler: Landwirtschaftskammer SH, https://www.lksh.de/forst/oekokonto/naturraume-mit-okokonten-in-sh/ Anerkennung: 17.12.2012 Naturraum: S-H Hügelland Verfügbarkeit: Ja</p>	
8	<p>Bezeichnung: Ökokonto Untere Trave 2 Stadt/Gemeinde: Bad Oldesloe Betreiber: Ausgleichsagentur S.H., http://www.ausgleichsagentur.de/was-wir-tun/oekokonto/karte/ Anerkennung: 12.12.2013 Naturraum: S-H Hügelland Verfügbarkeit: Ja</p>	
9	<p>Bezeichnung: Ökokonto Bargfeld-Stegen Stadt/Gemeinde: Bargfeld-Stegen Betreiber: Gemeinde Bargfeld-Stegen, Amt Bargteheide-Land, Eckhorst 34, 22941 Bargteheide Anerkennung: 23.04.2014 Naturraum: S-H Geest Verfügbarkeit: Ja</p>	
10	<p>Bezeichnung: Ökokonto Jacobsen - Tangstedt Stadt/Gemeinde: Tangstedt Betreiber: RENERGY GmbH, Ballindamm 13, 20095 Hamburg Anerkennung: 20.06.2014 Naturraum: S-H Geest Verfügbarkeit: Ja</p>	



11	<p>Bezeichnung: Ökokonto Stavenkamp Stadt/Gemeinde: Reinfeld Betreiber: Bauland-Beteiligungs-GmbH, www.bauland-sh.com Anerkennung: 30.07.2014 Naturraum: S-H Hügelland Verfügbarkeit: Ja</p>	 <p>A map of the Stavenkamp area in Reinfeld. A large rectangular area is highlighted in red, representing the Ökokonto. The map shows surrounding roads like Seerosenweg, Hellsauring, and Stavenkamp, as well as nearby locations like Am Ostiga and Am Tannenweg.</p>
12	<p>Bezeichnung: Ökokonto Wilfried Druba Stadt/Gemeinde: Feldhorst Betreiber: Wilfried Druba Vermittler: Landwirtschaftskammer SH, https://www.lksh.de/forst/oekokonto/naturraume-mit-okokonten-in-sh/ Anerkennung: 18.09.2015 Naturraum: S-H Hügelland Verfügbarkeit: Ja</p>	 <p>A map of the Feldhorst area. A large rectangular area is highlighted in red, representing the Ökokonto. The map shows surrounding roads and locations like Neukoppel and Feldhorst.</p>
13	<p>Bezeichnung: Ökokonto Gruner - Poggensee Stadt/Gemeinde: Bad Oldesloe Betreiber: Maik Gruner, Poggensee 31, 23843 Bad Oldesloe Anerkennung: 07.03.2016 Naturraum: S-H Hügelland Verfügbarkeit: Ja</p>	 <p>A map of the Bad Oldesloe area. A small rectangular area is highlighted in red, representing the Ökokonto. The map shows surrounding roads and locations like Steinfeld and Bad Oldesloe.</p>

14	<p>Bezeichnung: Ökokonto Gruner - Kneeden Stadt/Gemeinde: Bad Oldesloe Betreiber: Maik Gruner, Poggensee 31, 23843 Bad Oldesloe Anerkennung: 08.03.2016 Naturraum: S-H Hügelland Verfügbarkeit: Ja</p>	
15	<p>Bezeichnung: Möller – Jersbek Stadt/Gemeinde: Jersbek Betreiber: Hans-Heinrich Möller, Am Sportplatz 31 b, 23869 Elmenhorst Anerkennung: 02.06.2016 Naturraum: S-H Geest Verfügbarkeit: Ja</p>	
16	<p>Bezeichnung: Schorr - Feldhorst Stadt/Gemeinde: Feldhorst Betreiber: Ernst-Wilhelm Schorr, Havighorst 25, 23858 Feldhorst Anerkennung: 12.07.2016 Naturraum: S-H Hügelland Verfügbarkeit: Ja</p>	

17	<p>Bezeichnung: Ökokonto Gemeinde Todendorf Stadt/Gemeinde: Todendorf Betreiber: Gemeinde Todendorf, Amt Bargteheide-Land, Eckhorst 34, 22941 Bargteheide Anerkennung: 06.06.2017 Naturraum: S-H Hügelland Verfügbarkeit: Ja</p>	
18	<p>Bezeichnung: Mittlere Trave 2 Stadt/Gemeinde: Travenbrück Betreiber: Ausgleichsagentur S.H., http://www.ausgleichsagentur.de/was-wir-tun/oekokonto/karte/ Anerkennung: 20.10.2017 Naturraum: S-H Hügelland Verfügbarkeit: Ja</p>	
19	<p>Bezeichnung: Alsterniederung 3 Stadt/Gemeinde: Tangstedt Betreiber: Ausgleichsagentur S.H., http://www.ausgleichsagentur.de/was-wir-tun/oekokonto/karte/ Anerkennung: 30.11.2017 Naturraum: S-H Geest Verfügbarkeit: Ja</p>	

20	<p>Bezeichnung: ÖK 138-01 Heilsau 1 Stadt/Gemeinde: Heilshoop Betreiber: Ausgleichsagentur S.H., http://www.ausgleichsagentur.de/was-wir-tun/oekokonto/karte/ Anerkennung: 21.11.2018 Naturraum: Ostholsteinisches Hügel- und Seenland Verfügbarkeit: Ja</p>	 <p>The map shows the Heilshoop area with a red-shaded area indicating the ÖK 138-01 Heilsau 1. The area is located near the Heilsau river and the Moorteich pond. Surrounding features include the Heilshoop village, Heilshofer Straße, and various fields and woods.</p>
21	<p>Bezeichnung: Siek - Vergin Stadt/Gemeinde: Siek Betreiber: Vergin Grundstücksgesellschaft mbH, Jacobsrade 86, 22962 Siek Anerkennung: 18.09.2019 Naturraum: S-H Geest Verfügbarkeit: Ja</p>	 <p>The map shows the Siek - Vergin area with a red-shaded area indicating the ÖK 138-01 Siek - Vergin. The area is located near the Siek river and various fields and woods. Surrounding features include the Siek village, Sieker Landstraße, and various fields and woods.</p>
22	<p>Bezeichnung: Am Akku Stadt/Gemeinde: Barsbüttel Betreiber: Gemeinde Barsbüttel, Stiefenhoferplatz 1, 22885 Barsbüttel Anerkennung: 16.06.2022 Naturraum: S-H Geest Verfügbarkeit: Ja</p>	 <p>The map shows the Am Akku area with a red-shaded area indicating the ÖK 138-01 Am Akku. The area is located near the Akku river and various fields and woods. Surrounding features include the Akku village, Akku Landstraße, and various fields and woods.</p>

23	<p>Bezeichnung: Mittlere Trave 4 (Nütschau) ÖK 35-4 Stadt/Gemeinde: Travenbrück Betreiber: Ausgleichsagentur S.H., https://www.ausgleichsagentur.de/was-wir-tun/oekokonto/karte/ Anerkennung: 07.02.2023 Naturraum: Ostholsteinisches Hügel- und Seenland Verfügbarkeit: Ja</p>	
24	<p>Bezeichnung: Erbutth Blumendorf Stadt/Gemeinde: Bad Oldesloe Betreiber: ecodots GmbH, Rosenburger Weg 38, 25821 Bredstedt Anerkennung: 20.11.2024 Naturraum: Ostholsteinisches Hügel- und Seenland Verfügbarkeit: Ja</p>	
25	<p>Bezeichnung: Ökokonto Brunsbek/Papendorf Stadt/Gemeinde: Brunsbek Betreiber: ecodots GmbH, Rosenburger Weg 38, 25821 Bredstedt Anerkennung: 22.11.2024 Naturraum: Lauenburger Geest Verfügbarkeit: Ja</p>	

26	<p>Bezeichnung: Ökokonto Bünningstedt</p> <p>Stadt/Gemeinde: Ammersbek</p> <p>Betreiber: Gemeinde Ammersbek, Am Gutshof 3, 22949 Ammersbek</p> <p>Anerkennung: 23.06.2025</p> <p>Naturraum: Hamburger Ring</p> <p>Verfügbarkeit: Ja</p>	
27	<p>Bezeichnung: Ökokonto Kranika 1</p> <p>Stadt/Gemeinde: Lütjensee</p> <p>Betreiber: Ausgleichsagentur S.H., https://www.ausgleichsagentur.de/was-wir-tun/oekokonto/karte/</p> <p>Anerkennung: 21.07.2025</p> <p>Naturraum: Ostholsteinisches Hügel- und Seenland</p> <p>Verfügbarkeit: Ja</p>	

Hinweis: Für die Darstellungen wurde kein einheitlicher Maßstab gewählt.